



Lucha Campesina  
y Construcción  
de la Memoria  
Ambiental  
en la provincia de  
García Rovira



Lucha Campesina  
y Construcción  
de la Memoria  
Ambiental  
en la provincia de  
García Rovira



*El contenido de este libro puede  
reproducirse en todo o en parte citando la fuente*



# Indice

Introducción	3
1. Los retazos de una colcha. Elementos del contexto geográfico e histórico de la Provincia de García Rovira	7
2. Una Reflexión sobre el ejercicio de recordar	
La memoria	14
Una aproximación a la Memoria Histórica Ambiental	17
3. Las primeras puntadas. Antecedentes de Censat Agua viva en la Provincia de García Rovira	19
4. La puntada de la memoria. Recordar para seguir tejiendo	34
Cruzando el puente	35
Reencuentro en el Almorzadero – Taller Audiovisual	41
Ejercicio de cartografía social. La memoria abre surcos reflexivos	45
5. Conclusiones	52
Referencias Bibliográficas	55

# Introducción

**R**epasar el devenir de los procesos organizativos permite reconocer las variables que los han fortalecido, disminuido o transformado. En el caso de la provincia de García Rovira en el departamento de Santander, los procesos territoriales y de resistencia campesina a las imposiciones de modelos de explotación y de vida se remontan a la época de la colonia, pero no hace falta irse tan lejos para identificar los elementos de arraigo y valor simbólico y material que los identifican.

El paisaje de la provincia se ofrece como una colcha de retazos que se convierte en el verdadero signo de esa realidad social de pequeños propietarios cultivadores de comida y criadores de ovinos y bovinos, que accedieron a la tierra gracias a las luchas por ésta, a la Reforma Agraria impulsada durante los años 60, y a los procesos campesinos que se organizaron desde la Asociación Nacional de Usuarios Campesinos –ANUC– para garantizar la redistribución de la tierra en manos de los campesinos y campesinas que





tradicionalmente habitaban dicho territorio, los cuales vivían bajo condiciones de desigualdad que los empobrecían y marginaban, y carecían de bienes y servicios públicos, vías de comunicación y educación, entre otros aspectos.

De este escenario se desprendieron otras luchas y defensas que con el pasar de los años se han articulado para enfrentar otras amenazas y formas de dominación, y justamente allí Censat Agua Viva empezó a hacer presencia en esta provincia a principios de los años noventa para fortalecer las iniciativas existentes en torno a la defensa del páramo del Almorzadero frente a la minería de carbón, y en pos de la seguridad y soberanía alimentaria, la creación de vías y el acceso a servicios como la educación y la salud; y para acompañar a las comunidades campesinas en iniciativas de educación ambiental y construcción colectiva de alternativas de producción agroecológica, mercado solidario, rescate de semillas nativas, comidas tradicionales, protección y conservación del citado páramo.

El desarrollo de estos apoyos, y especialmente la experiencia

agroecológica planteada y desarrollada con los campesinos y campesinas de los municipios de Cerrito, Málaga y Concepción, se enmarcó dentro de una propuesta más amplia que Censat Agua Viva propuso como una estrategia social llamada “Territorios de Paz para la Conservación de la Vida”, orientada hacia constituir una alternativa de vida y de construcción de una sociedad sustentable en la provincia mencionada.

Sobre las bases organizativas de la búsqueda inicial de acceso a la tierra y luego por la defensa del territorio ante la amenaza del proyecto minero de carbón antracítico en el páramo del Almorzadero, a comienzos de los años 90 se acentuaron la resistencia y la lucha campesina a través del fortalecimiento de procesos que garantizaran su autonomía y soberanía a través de la producción limpia de alimentos, hasta el punto de que estas defensas desembocaron en diversas propuestas organizativas y articulaciones con temas nacionales que permiten ilustrar la transformación de los procesos de la región frente al tema ambiental, mediante el ejercicio de reconstrucción de la memoria histórica ambiental.



Este ejercicio, realizado con varios de los procesos sociales y los colectivos que han hecho parte de la defensa de los bienes comunes en la provincia de García Rovira, permitió identificar los temas imprescindibles, las nuevas apuestas y las variables que han estado presentes durante la defensa y la lucha social, alentándolas e identificando sus debilidades. Y ello se hizo posible a partir de las voces de las mujeres y los hombres que habitan este territorio, cuyo mayor rasgo geográfico de identidad es el páramo, el cual ha determinado gran parte de los ejercicios de soberanías territoriales que allí se han adelantado.

Cuando nos referimos al concepto de soberanías territoriales hacemos alusión a los ejercicios autónomos de relación con la naturaleza, y a las reinterpretaciones que se desprenden de estos como forma de resistencia, a partir de criterios forjados de modo participativo durante los espacios de discusión de las mesas de memoria histórica ambiental que actualmente impulsa Censat Agua Viva.

El reto ha sido escuchar el eco del páramo a través de las voces de los hombres y mujeres que adelantan su defensa, y con ello reconocer las relaciones que se tejen sobre un territorio complejo, las transformaciones y los intereses que han marcado su geografía, y las decisiones tomadas por los colectivos organizados, como apuesta en la cual Censat Agua Viva ha buscado servir de puente y propiciar el escenario de confianza para adelantar este ejercicio que responde a unas condiciones geográficas, eco-sistémicas, culturales, políticas y sociales, como manifestaciones de una forma particular de habitar un territorio, es decir, de relacionarse desde una narrativa y un lugar que reconcilia a las comunidades con el medio donde viven, y que posiciona a la naturaleza como sujeto de derechos.

Se trata de la memoria, tejida en forma audiovisual, oral y escrita, que busca entre otras cosas exaltar las actuales luchas, y definir sus rumbos asumiendo la comprensión del pasado como un lugar desde el cual se han abierto trochas reales y simbólicas por



las que transitan las comunidades campesinas y los nuevos desafíos de sus resistencias territoriales.



Mapa García Rovira

# 1. Los retazos de una colcha

## Elementos del contexto geográfico e histórico de la provincia de García Rovira

La franja de territorio que conocemos como la provincia de García Rovira en el departamento de Santander se encuentra sobre la cordillera oriental antes de que ésta continúe hacia territorio venezolano, y refleja los matices andinos que se extienden desde el sur del continente sobre el lomo de la cordillera de los Andes, reuniendo todas las complejidades de una población campesina que desde la época de la colonia se ha visto sometida por políticas de concentración de la propiedad de la tierra, con base en decisiones centralizadas de poder.

Situada al suroriente del citado departamento, es una provincia de

alta montaña donde se encuentran el bosque alto andino y el páramo del Almorzadero; una geografía quebradiza y escarpada de valles por donde corre el agua proveniente del páramo; pequeñas parcelas con una configuración agrícola de pancoger y cultivos que proveen de alimento a la región y a otros lugares dentro y fuera del departamento; y un corredor natural de páramos que la atraviesa desde el municipio de Silos en Norte de Santander hasta el municipio de Macaravita, al sur de la provincia; y en tal sentido ha sido un camino natural de colonización y de tráficos de todo tipo.





Esta configuración geográfica le ha valido el calificativo de despensa agrícola, pues cuenta con temperaturas que van desde los 6 hasta los 27 grados centígrados, lo cual facilita el cultivo de diversos productos como caña, mora, fique, café, tabaco, maíz, cebolla, hortalizas, frijol, alverja, habas, predominando la papa y el ajo en las zonas más altas.

El devenir de la provincia se remonta a los asentamientos de comunidades indígenas Laches y Chitareros de la familia lingüística Chibcha,<sup>1</sup> los primeros organizados en cacicazgos complejos que sustentaban un tipo de interdependencia comunal y sostenían especializaciones de tiempo completo en el campo de lo político, lo religioso y artesanal, y cuya organización era más parecida a la de los Muiscas del altiplano cundi-boyacense, especialmente en cuanto a patrones de asentamiento y organización económica. Con la colonización hispánica las autoridades indígenas fueron remplazadas por los colonos españoles y sus instituciones, cuya so-

riedad, surgida de la conquista, se surtió del trabajo indígena en la agricultura, los tejidos y el laboreo de metales.

Por su parte, los pueblos chitateros, que estaban en proceso de sedentarización a la llegada de los españoles, fueron descritos en la colonia como “gente pobre que no hacía por oro, con tener en su tierra muchas minas y buenas que después los Españoles descubrieron, donde se han sacado grandes números de pesos de oro” (Agudo, 1957:425). Una descripción hecha en los años cincuenta del pasado siglo, se refiere a los pueblos Chitateros como pobres por no usar el oro como material de acumulación o intercambio; este pueblo no explotó el oro ni lo utilizó como parte de sus elementos simbólicos de adoración; es hasta después de la colonización española que las comunidades indígenas son obligadas a trabajar en las minas abiertas por los colonos. Incluso en las descripciones sobre estos pueblos consignadas en el Archivo General de Indias (AGI, Justicia 561, f. 180) se anota:

.....  
1. Para mayor información sobre el tema, ver PAVÓN VILLAMIZAR, 1992.



“Y así se iban de estos uno o dos indios con esta demanda y volvían trayendo cuatro o cinco sartas de cuentas de caracoles de la mar y decían la dicha lengua que decían los dichos indios que ese era su oro”.<sup>2</sup> Las conchas de caracol, provenientes en su mayoría del lago de Maracaibo, hacían parte del intercambio que hacían estos pueblos, entregando a cambio el algodón, su producto máspreciado.

La colonización introdujo el trigo, la cebada y la caña de azúcar como cultivos desarrollados por campesinos sin tierra que a través de la figura de la aparcería explotaban ciertas partes de los latifundios de la región, como resultado de “políticas de adjudicación de tierras baldías del Estado a particulares de manera muy amplia, sin ningún plan o idea de lo que sería el uso de las tierras. El objetivo era conseguir recursos para pagar la deuda pública del Estado, que había quedado en bancarrota después de las guerras de independencia. De esa manera se otorgaron amplias extensiones de tierra a personas y entidades que tenían

dinero para adquirirlas, no así a los campesinos, peones y trabajadores de las haciendas que no la podían obtener. Así, la estructura agraria nació concentrada.” (Tibble, 2017).

Pero en muchos casos la concentración de la propiedad fue sinónimo de poder político. “De ello se deriva la necesidad de tener en cuenta cómo en contextos regionales específicos el régimen de propiedad y la distribución de la tierra determinan las condiciones para el desarrollo económico y político, así como los patrones de equidad social” (CNMH, 2013:48).

Durante la segunda mitad del siglo XX la consigna fue la modernización del campo colombiano y con ella el desarrollo de políticas que permitieran adecuar el sector rural a las nuevas condiciones económicas agroindustriales de carácter capitalista. La reforma agraria de los años 60 respondió en buena medida a estas intenciones, y abrió la puerta para la creación de la ANUC en 1967, la cual tuvo presencia en más de 850 municipios de todo el país, con una estructu-

.....  
2. Referencia encontrada en el trabajo citado de Silvano Pavón Villamizar



ra organizada desde los niveles locales (veredales y municipales), departamentales, regionales y nacionales. Con ello la redistribución de la tierra redundó en alguna redistribución del poder económico, social y político.

En la Provincia de García Rovira, en efecto, la presencia de la ANUC aceleró los procesos de recuperación de tierras, parcelación y titulación; para luego volcar su accionar sobre la búsqueda de acceso a servicios básicos, como lo ilustra el caso del municipio de Cerrito, en el cual las exigencias apuntaron a la construcción de la carretera, la escuela de Táchiva y la instalación y remodelación de la casa campesina.

Uno de los líderes campesinos emblemáticos de este municipio, delegado de la ANUC en la provincia de García Rovira, fue Valentín Basto Calderón, asesinado en 1988 por las fuerzas armadas y la policía nacional. (Parada, 2016)

El acumulado histórico y político de la ANUC está recogido hoy en día por la Asociación Nacional

Campesina “José Antonio Galán Zorro” –Asonalca-, creada en el 2011 para atender los intereses de los campesinos y campesinas del centro oriente colombiano, cuyo Plan Estratégico de Vida es “diseñar e implementar promotores del equilibrio entre los diferentes procesos que hacen posible el afecto, el trabajo, la convivencia y la permanencia en la singularidad biofísica del territorio”.<sup>3</sup>

Las apuestas organizativas en la región han sido determinantes en el territorio y, como lo veremos más adelante, han florecido en medio del conflicto armado y diversificado y potencializado temáticas diversas en el momento en que amainan las violencias.

Durante los años noventa las amenazas no solo se originaron en los sectores de la insurgencia, sino en empresas mineras que se asentaron en el páramo del Almorzadero como Comantrac (Comercializadora de Antracita de Santander S.A.), Minalmo (Minería del Almorzadero Minalmo Ltda) y Carboriente (Carbones del Oriente S.A.), poniendo en riesgo las actividades agrícolas

.....  
3. Esta información se encuentra en el portal oficial de Asonalca. En: <http://centroriente.org/sector-campesino/>



en la región y su seguridad y autonomía alimentarias.

“Organizaciones sociales, comunitarias, campesinas, ambientalistas y de mujeres han mantenido un proceso para impedir que esta minería se establezca en las altas montañas del municipio de Cerrito. Aunque una empresa minera logró instalar sus campamentos y abrir seis módulos a inicios de los noventa, ante las promesas incumplidas de la empresa y los impactos ambientales que ya empezaban a evidenciarse con la sola instalación de las bocaminas, la comunidad dijo ‘Basta’ a la minería en el páramo, y decidió emprender una ardua defensa por el agua y por este complejo montañoso. Su respuesta fue fruto de un importante proceso ambiental, popular y social impulsado por organizaciones campesinas, ambientalistas y algunos sacerdotes de la región. De hecho, su gran interés por los páramos les hizo organizar importantes actividades como la IV Conferencia Internacional por los páramos y

bosques de niebla realizada en Málaga en 1999, y la Misión Internacional por el páramo realizado en 2002.” (Roa, 2011:1).

Entre otras, las organizaciones presentes en la articulación por la defensa del páramo fueron Asociación de Productores Agroecológicos de García Rovira - Agrovida, Renovadores del Medio Ambiente Colombiano - Remacol, Asociación de Juntas de Acción Comunal -Asojuntas, Asociación Nacional de Usuarios Campesinos - ANUC, Adimagar, Cabildo Verde de Cerrito, Corporación Ambiental Coandis, Asociación de Mujeres Campesinas, Centro Agroindustrial para el Desarrollo de García Rovira - Cadisgar, Cooperativa Espiga de Oro, Juntas de Acción Comunal de Siberia y La Paja (Cerrito), Cooperativa Multiactiva para el Desarrollo Sostenible del Páramo el Almorzadero - Comuldespa, el Movimiento Ecológico Nuevo Amanecer y Censat Agua Viva.<sup>4</sup> Al comienzo del presente siglo y a través de consignas y campañas como la defensa de la vida y el páramo del Almorzadero que se adelantaron en la región, se logró que la Corporación Au-

4. Esta información se encuentra en el portal de internet: [https://mapa.conflictosmineros.net/ocmal\\_db-v2/conflicto/view/79](https://mapa.conflictosmineros.net/ocmal_db-v2/conflicto/view/79)





tónoma de Santander –CAS- ordenara la suspensión de la actividad minera. Hoy las luchas continúan frente a estrategias como la declaración de aquel como un páramo seco por parte de la gobernación de Santander, como estrategia para viabilizar su explotación. (Censat Agua Viva, 2017).

Todos los procesos de resistencia que se manifestaron ante la amenaza minera sobre el páramo tuvieron incidencia en el Esquema de Ordenamiento Territorial del municipio de Cerrito, donde el Concejo prohibió la explotación del carbón en la zona. Finalmente, en septiembre de 2008 se logró nuevamente la suspensión de licitaciones por parte del gobierno nacional para explorar y explotar carbón en el citado páramo.

En la actualidad y con la promulgación de la ley 1753 de 2015, cuyo artículo 173 ordenó la protección y delimitación de páramos, se prohíben las actividades agropecuarias en las zonas delimitadas, poniendo en riesgo la vida de quienes en él habitan y la soberanía y seguridad alimentarias de la región y del país,<sup>5</sup> pues las actividades económicas, culturales y sociales de los habitantes del territorio tenderían

a desaparecer con el proceso de delimitación, y con esto el complejo sistema de relaciones que se han fundado gracias a su permanencia y resistencia en el territorio.

No obstante, los campesinos y campesinas habitantes del páramo reconocen la urgencia y necesidad de transformar ciertas prácticas que les garantice la permanencia en el territorio así como seguir siendo los cuidadosores del páramo.

“Estamos de acuerdo con la protección del páramo, de los bienes de la naturaleza y de los ecosistemas, pero con mayor razón debemos defendernos, fortalecer nuestro arraigo cultural y garantizar nuestra permanencia en el territorio en condiciones de vida digna” (Censat Agua Viva, 2017).

Pero no solo los procesos organizativos han sido una constante en el territorio de García Rovira. El conflicto armado, como en el resto del país, ha hecho presencia y ha trastornado y reorganizado las dinámicas sociales y los ejercicios de autonomía que tenían las organizaciones y los procesos campesinos en la región.

.....  
5. En: <http://censat.org/es/noticias/comunidades-del-paramo-del-almorzadero-cuestionan-la-delimitacion-de-paramos>



En tal sentido se ha documentado la presencia desde los años ochenta del frente Efraín Pabón Pabón del Ejército de Liberación Nacional –ELN-, una guerrilla que nació en los años sesenta en el municipio de San Vicente de Chucurí (Santander) y que luego se propagó por el departamento y el país. (Verdadabierta, 2011). Los registros de sus acciones señalan cobro de vacunas, secuestros, robos y reclutamiento forzado de menores. También a inicios del año 2000 se advirtió la presencia de grupos paramilitares, especialmente del Frente Patriotas de Málaga, una facción del Bloque Central Bolívar de las Autodefensas Unidas de Colombia –Auc-, que llegó a tener nueve frentes en todo el país, delinquiró en ocho departamentos y dejó 14 mil víctimas. (Verdadabierta, 2011)

“Los paramilitares aparecieron con el nombre de Frente Patriotas de Málaga asesinando y desplazando a los campesinos de los también municipios vecinos de Capitanejo, Enciso, Macarativa, Guaca, Cerrito, Concepción, San Miguel, Carcasí, San José de Miranda, San Andrés, Molagavita, Covarachía Boyacá) y Chitagá (Norte de Santander)” (Verdadabierta, 2011)

Durante los últimos años el conflicto armado en la Provincia de García Rovira se ha disminuido, pero tras casi treinta años de conflictos e incursiones de todo tipo fueron muchos los desplazados y asesinados en medio de las confrontaciones, hasta el punto de que todavía se habla de familias enteras que migraron hacia el vecino país de Venezuela huyendo de la violencia armada, y de algunos que han retornado.

## 2. Una reflexión sobre el ejercicio de recordar

### La memoria

**A** sí como la memoria, la naturaleza no admite la homogenización, aunque esta es una amenaza que opera continuamente desde los flujos de capital y los regímenes totalitarios que buscan estandarizar y mecanizar la vida, la información y los paisajes. La acción de recordar implica una responsabilidad, especialmente para las comunidades que han establecido una relación íntima con el territorio que habitan, con respecto al entramado cultural al que pertenecen, y con su historia. Asumir dicha responsabilidad tiene como propósito dar continuidad a los ejercicios de soberanías territoriales, para fortalecer la permanencia

territorial; lo cual significa que el ejercicio de recordar también es una forma de apropiación política del devenir de los territorios.

Entendemos la memoria como una herramienta política, mucho más allá de los acuerdos e instrumentos jurídicos para la finalización de las acciones armadas. Para el caso específico de Colombia los ejercicios de memoria se han convertido en narraciones que tejen con filigranas emotivas los acontecimientos atroces que transformaron los sentidos, imaginarios y significados de las comunidades sobre sí mismas y sobre sus territorios.

Recordar individual y colectivamente es la posibilidad de enlazar



recuerdos particulares con distintas temporalidades, en una urdimbre que dibuja un paisaje más claro de los orígenes de la guerra, sus beneficiarios, motivaciones, despojos, lucros y consecuencias.

Los colectivos y comunidades que han realizado este ejercicio se empiezan a reconocer como parte del relato histórico del país, cuando enlazan sus regiones y experiencias con los grandes fenómenos y acontecimientos relatados por la historia oficial; y al mismo tiempo logran identificar ellos mismos los orígenes del despojo, las alianzas macabras entre la industria y los grupos que administran el miedo, las rutas, las estrategias para hurtar e intimidar, las maniobras para controlar socialmente la población y los propósitos de éstas, así como las economías que instala la guerra para surtirse de los recursos que la mantienen con vida, las transformaciones de los territorios junto con los procesos agroindustriales y minero energéticos que arribaron después de la pacificación de los territorios con la posterior militarización estatal de los mismos.

Las narraciones y los relatos de la memoria han sido fragmentados y silenciados por el miedo y por los relatos dominantes encargados de promoverlo, propias del capitalismo salvaje, del machismo y de la mecanización de la vida; pero los procesos territoriales y los ejercicios en defensa de los territorios han dejado ver que sus propias narraciones y memorias están presentes en los postulados de la resistencia, arraigadas a partir de las posibilidades que les ofrecen sus propios territorios y todos los elementos que han surgido de la relación que han tejido con ellos. Por esto, uno de los propósitos de recordar los vínculos existentes con todas las formas de la vida - el agua, la tierra, los animales, la agricultura, etc.-, es fortalecer las resistencias a través de narrativas que los resaltan como categorías esenciales para continuar siendo autónomos.

El ejercicio de la memoria recupera entonces aquello que el discurso de la modernidad y del desarrollo ha fracturado, roto y dislocado: la relación entre la naturaleza y los seres humanos. El mero hecho de recordar a partir de esta visión





se convierte en un acto provocador que se distancia de la relación instrumental del desarrollo sobre la naturaleza, en la cual ésta no contiene ningún valor subjetivo, vital y simbólico, sino meras utilidades y beneficios.<sup>6</sup>

Con ello se potencian varios elementos: La naturaleza como sujeto activo que a pesar de su silenciamiento permanece vigente en las narraciones y prácticas subjetivas y cotidianas de las comunidades, y como primera condición real para que se realice la experiencia de la vida; y la existencia y validez de alternativas al desarrollo que fueron y son practicadas por comunidades locales, manteniendo su vigencia mediante prácticas y ejercicios de autonomía que continúan gracias al ejercicio de recordar.

El reto que surge a partir de estos avances está en evidenciar la voz de la naturaleza y proyectarla en los escenarios políticos y de debate público, con base en el hecho de que solo puede concretar su narración a partir de la voz de los otros y las otras, y del registro de

una combinación de factores que se tradujeron en transformaciones biofísicas de los ecosistemas, que en la mayoría de los casos son los efectos negativos de grandes intervenciones sobre la naturaleza.

Este reto se convierte en posibilidad cuando se logra abrir una nueva brecha discursiva en la que quepan los elementos anteriormente mencionados, con la cual se puede restablecer el puente que une al ser humano con la naturaleza. En la medida en que las personas narran las memorias no solo del daño sobre sus cuerpos y el despojo de sus pertenencias, sino de las transformaciones de sus territorios, de las imposiciones sobre sus prácticas ancestrales y sobre sus nociones de lo sagrado de la vida y su representación simbólica, se restablece la noción de que la naturaleza es parte de la cultura a través de lo simbólico, y la cultura es parte de la naturaleza a través del cuerpo (Noguera, 2004)

Estas memorias acumuladas en los territorios hacen parte de la construcción de conocimiento que ha

.....  
6. Estas reflexiones se encuentran en el documento en construcción, "Memoria Ambiental: El reto de enunciar la vida", de Censat Agua Viva.



sido desalentado e invisibilizado bajo condiciones de desigualdad, cuya potencia se deriva de no incluir en su diseño los elementos del discurso propio del desarrollo y de la modernidad occidental, en los cuales hay un modelo y una fórmula únicos para arribar a una concepción de bienestar.

Así, recordar equivale a una acción política y una estrategia transgresora para mantener viva la relación seres humanos- naturaleza, en tanto manifestación política concreta de la alteridad respecto de lo dominante; es decir, hacer memoria es resistir a través de una posibilidad narrativa silenciosa que se cuela en las historias, los dibujos, los tejidos, los cantos, los bailes, las semillas, los cultivos y los planes de vida, que se constituyen en una alternativa al desarrollo.

### Aproximación a la memoria histórica ambiental

Cuando las propuestas de resistencia al modelo capitalista de desarrollo, que hemos llamado ejercicios de soberanías territoriales, se entrecruzan con la variable del conflicto armado, las reflexiones apuntan hacia la relación tie-

rra-paisaje-conflicto armado.

Muchos de los ejercicios de autonomía y de resistencia han surgido en medio de la confrontación armada como escenario inestable desde donde se han impulsado las iniciativas.

En medio de este panorama los ejercicios de memoria histórica ambiental se encaminan hacia la visibilización de los daños ocasionados por el conflicto sobre la naturaleza, es decir, sobre las víctimas, incluidos en este concepto las fuentes de agua, los ecosistemas, las culturas ancestrales, los ejercicios y procesos de autonomía, etc.; y la identificación de los responsables; explorando nuevas posibilidades para transformar los lenguajes y las narrativas hegemónicas sobre la guerra y la naturaleza, y posicionando los actores subalternos o poco visibilizados, entre ellos la naturaleza, las mujeres, los indígenas, los afros, los campesinos o la comunidad LGBTI, visibilizando con esto la relación de poder establecida desde un sistema de arrasamiento, jerarquización y saqueo sobre los sistemas que luchan por reconstruir su memoria.



Desde los ejercicios de memoria histórica ambiental se potencian las narraciones que no se adhieren a un único relato ni tienen pretensiones totalizadoras ni universalizadoras, sino que alientan la construcción diversa de las memorias. En esa medida aquella se resiste a ser nombrada desde la perspectiva del poder dominante.



### 3. Las puntadas que se dieron

## Antecedentes de la presencia de Censat Agua Viva en la provincia de García Rovira

**D**urante más de veinte años la organización ambientalista Censat Agua Viva mantuvo una presencia constante en la Provincia de García Rovira, la cual partió de la preocupación por parte de los habitantes del municipio de Cerrito y algunas autoridades municipales por la actividad carbonera en el páramo del Almorzadero. Gracias a sus trabajos anteriores con algunos sindicatos de trabajadores del carbón en el Cesar, Censat Agua Viva fue invitada por las autoridades del municipio de Cerrito a realizar foros y jornadas de socialización de las

problemáticas asociadas a la explotación de este bien natural.

Su presencia en la provincia permitió el desarrollo de un diagnóstico socio-ambiental que respondía a un debate interno de Censat sobre el tema de desarrollo sostenible,<sup>7</sup> el cual estaba siendo potenciado como una ruta de trabajo, pues por entonces no se contaba con los debates y críticas sobre este concepto hoy vigentes. A partir de estas reflexiones, anteriores a la Cumbre de la Tierra de Río de Janeiro de 1992, se adelantó un ejercicio para

.....  
7. Mucha de la información de la presencia de Censat Agua Viva en la provincia de García Rovira se basó en la entrevista realizada a Tatiana Roa, quien hace parte del equipo de trabajo de Censat y como coordinadora general lideró, junto a otros, la presencia en la provincia durante algunos años.





pensar el desarrollo de este municipio cuya fase diagnóstica contempló cuatro aspectos: físico-biótico, socio-económico, histórico-cultural y político-administrativo; los cuales permitieron construir la información necesaria para evaluar las posibilidades de una iniciativa de desarrollo sostenible que contara con las particularidades contextuales de la zona.

La tradición agropecuaria de la provincia y su histórica organización social, proveían unas piezas claves para el establecimiento de uno de los ejes del trabajo de Censat Agua Viva: la construcción de la soberanía alimentaria, que como categoría política integradora comprende el derecho a alimentarse, la disponibilidad y acceso a los alimentos, la autonomía y autosuficiencia alimentaria, y la calidad y cantidad de alimentos sanos y limpios, es decir, exentos de toda contaminación genética y química.<sup>8</sup>

“El impulso de procesos agroecológicos sustentables, la construcción de mercados solidarios por fuera del mercado capitalista y la recuperación de prácticas culturales asociadas a la producción, prepara-

ción y consumo de alimentos, son pilares integrales de la categoría de soberanía alimentaria”. (Censat Agua Viva).

Respondiendo a los aspectos que arrojó el diagnóstico con respecto a las prácticas en agricultura y ganadería, las cuales no eran las más adecuadas, se impulsaron, en primer lugar, iniciativas y proyectos de mitigación del impacto ambiental que las actividades agropecuarias causaban a los ecosistemas de la región; y se priorizaron temas como la reconversión de la agricultura, es decir, transitar de una agricultura desarrollada con agroquímicos para el mantenimiento de monocultivos como la cebolla y la papa, a unos procesos de diversificación agrícola y agroecológica.

La propuesta agroecológica que se impulsó responde al contexto socio-cultural y a las problemáticas ambientales, y su implementación se realizó a partir de una zonificación que arrojó tres mapas temáticos relacionados respectivamente con los sistemas de producción, las unidades de paisaje y el manejo agroecológico.<sup>9</sup> Este último as-

8. Esta información se encuentra consignada en el porta de Censat Agua Viva. En: <http://censat.org/es/sobre-nosotros/areas-de-trabajo/soberania-alimentaria>



pecto temático se constituyó en el elemento clave para la planificación e implementación de la propuesta agroecológica como tal, cuyo impulso permitió clarificar la mirada integral que tenía Censat Agua Viva sobre el territorio y sus problemáticas.

“La presencia de Censat no solo se constituyó en un elemento que fortalecía la lucha en contra de la actividad minera, sino que permitió fundamentar la defensa del páramo frente a los desarrollos minero energéticos, en la medida en que se pudiesen articularan propuestas de vida que hoy en día llamamos alternativas al desarrollo.”<sup>10</sup>

En tal sentido se pusieron en marcha acciones relacionadas con sistemas de producción-distribución-consumo sostenible, que demostraron la conveniencia de diversificar y asociar cultivos, el control biológico, la protección de germoplasma tradicional, la integración de sistemas agroforestales y de especies menores, el

manejo ecológico del suelo, la fabricación de herramientas e instalaciones a partir de los bienes naturales locales, el procesamiento local de alimentos con recuperación de tradiciones, el uso racional del agua y la promoción de formas de organización solidaria campesina.

La metodología desarrollada durante la implementación de los proyectos agroecológicos estuvo orientada a desarrollar dos componentes: empoderamiento social y producción-conservación.

El primero correspondía al fortalecimiento de procesos organizativos con los campesinos participantes del proyecto y los grupos organizados en los municipios, mediante la conformación de un Comité Asesor con líderes de cada municipio, el cual conduciría la ejecución de las acciones; y de varios grupos locales conformados en los dos municipios, todo ello orientado a elevar las capacidades de manejo de páramos a través de un plan de educación que incluyó un ciclo

9. Esta información aparece en los documentos escritos por Censat Agua Viva durante la implementación de los proyectos agroecológicos en la región. Específicamente este documento se denomina Portafolio Agroecológico. Guía para la implementación de sistemas agroecológicos en zonas altoandinas.

10. Entrevista a Tatiana Roa.



de capacitación en agroecología y varios eventos de intercambio de experiencias.

Organizaciones como la Anuc-UR de los municipios de Cerrito y Concepción fueron fortalecidas mediante el desarrollo de estas iniciativas que buscaron capacitar a los y las campesinas en trabajos agroecológicos que potenciaran la protección de sus ecosistemas así como su autonomía frente a las exigencias del mercado.

Por otro lado, se logró consolidar la organización juvenil Renovadores del Medio Ambiente Colombiano - Remacol- una agrupación juvenil ambiental del Cerrito, cuyos jóvenes se sumaron a las iniciativas agroecológicas y de proyectos productivos desde el inicio de la propuesta, cuya mayoría fueron estudiantes del bachillerato rural (Sistema de Aprendizaje Tutorial, SAT). Este grupo emprendió principalmente acciones en pro del manejo del páramo aplicando prácticas agroecológicas en sus respectivas veredas, pues en su totalidad fueron jóvenes campesinos. La participación en las iniciativas agroecológicas de los grupos de es-

tudiantes del Sistema de Aprendizaje Tutorial, SAT, permitió contar con experiencias productivas agroecológicas en la mayoría de las veredas del municipio de Cerrito, logrando un cubrimiento del municipio del 100% en cuanto al uso y difusión de prácticas agroecológicas. (Censat Agua Viva)<sup>11</sup>

Otro proceso impulsado en ese momento inicial, que luego se convirtió en una de las semillas que abonaría la bonanza organizativa de la región, fue La Asociación Mujer Campesina de Cerrito.

La capacitación de los promotores agroecológicos tuvo varios ejes temáticos que buscaban ampliar conocimientos y consolidar apuestas políticas de autonomía y auto-sostenimiento, tales como principios agroecológicos, manejos de plaguicidas, de suelos, de cultivos (agro-biodiversidad), de insectos y enfermedades, pecuario (semi-estabulación, suplementos alimenticios) y reservas naturales campesinas. El ciclo de capacitación en agro-ecología culminó con la acreditación de los y las participantes como promotores agroecológicos.

11. Portafolio agro-ecológico. Guía para la implementación de sistemas agroecológicos en zonas altoandinas. Censat Agua Viva. S.f.



Por su parte, el componente de producción-conservación buscaba poner en práctica los principios agroecológicos en las fincas de los y las campesinas, y establecer zonas de reserva natural campesina. Este último elemento contó con la participación de la Universidad Industrial de Santander – UIS, con la incorporación de varios estudiantes de la carrera de Ingeniería Forestal, quienes colaboraron en la indagación de información para la caracterización de las reservas, formulando un plan de manejo para las mismas.

El empeño en el diseño e implementación de procesos comunitarios de manejo y uso sostenible del páramo en los municipios de Cerrito y Concepción, contribuyó a la consolidación de una estrategia modelo para la protección y conservación de los ecosistemas de páramo en el país. La sustentabilidad social de la propuesta de conservación de páramos radicó en la identificación de reservas naturales campesinas y el fortalecimiento de la Red Regional de Páramos, de la cual hicieron parte organizaciones sociales, ambientalistas y entidades gubernamentales, con las cuales se planearon acciones que redundaron

en un desarrollo más armónico del ecosistema sin alterar su equilibrio natural.

Este componente fue establecido favoreciendo los siguientes principios agroecológicos: Favorecer la agro-biodiversidad en las parcelas; realizar un manejo de suelos, insectos y enfermedades; integrar el componente pecuario y el agrícola; y mantener áreas de conservación.

De este modo, la propuesta agroecológica fue ante todo una respuesta política-técnica frente a un problema de carácter mundial como la inseguridad alimentaria, y se enmarcó en una propuesta más amplia que Censat Agua Viva denominó “Territorios de Paz para la Conservación de la Vida”, que pretendía ser una alternativa de vida y de construcción de una sociedad sustentable en la provincia de García Rovira, mediante sus programas de soberanía ecológica, soberanía alimentaria, seguridad social, soberanía cultural y buenos y mejores gobiernos.

Por lo anterior la propuesta agro-ecológica no se puede concebir solamente como un conjunto



de opciones técnicas sino como una propuesta de transformación social y política compleja. Sin embargo para plasmar esto en la práctica se requiere la ejecución de acciones claves para iniciar el camino a la agroecología, que busquen un cambio en la forma de producción agropecuaria contaminante y degradante por formas sociales, ecológicas y económicas más armónicas.

La experiencia agro-ecológica redundó en la defensa y cuidado del medio ambiente, y en la defensa del páramo como espacio emblemático para la vida, lo cual se advierte en las acciones de las organizaciones, comunidades y colectivos de campesinos y campesinas que participaron en ella y contra la minería en el páramo. Estas circunstancias son el ejemplo de lo que han sido dos modelos de pensamientos: uno construido desde lo territorial y basado en los principios de solidaridad y armonía para con los espacios habitados, y el otro sustentado sobre una estructura económica capitalista basada en la acumulación y el despojo.

Así, en la medida en que el proceso agro-ecológico avanzaba, surgían

nuevas posibilidades que atendían temas como la autonomía y soberanía alimentaria. Por ello los procesos de capacitación y desarrollo de procesos agro-ecológicos tuvieron un énfasis en la protección y rescate de semillas nativas de la provincia de García Rovira.

El derecho inalienable de los agricultores a conservar, utilizar, intercambiar y vender semillas conservadas en sus propias fincas es garantía de la soberanía cultural, ecológica y alimentaria hacia una sociedad sustentable. Dada la importancia de recuperar el conocimiento tradicional que tienen las comunidades acerca del uso y manejo de los bienes genéticos, los campesinos y campesinas de García Rovira desarrollaron propuestas de identificación, recuperación y manejo de semillas tradicionales, propiciando la consolidación de *bancos locales de semillas* y propuestas para el almacenamiento y conservación de la misma. (Censat Agua Viva, 2002)

Los pueblos campesinos han sido protagonistas del resguardo de la biodiversidad, trabajando por siglos con las especies silvestres y



mejorando las variedades nativas. La imposición de sistemas de propiedad intelectual y control de las semillas ha favorecido la homogeneización genética y reducido la diversidad. Esta situación amenaza la soberanía alimentaria, los derechos al conocimiento e información, y la conservación del patrimonio genético.

Con las labores de protección y resguardo de semillas en la Provincia de García Rovira se llegaron a recuperar semillas de maíz, cuivos, hibas, papa, nabos, frijol, quinua y habas, las cuales hacen parte de la diversidad alimentaria y genética de la provincia y se constituyen en elementos de recuperación de tradiciones propias de la región.

De otra parte, los mercados agro-ecológicos campesinos también fueron una apuesta impulsada en dicha provincia, encadenada de manera orgánica con los procesos de impulso y diversificación de cultivos, así como con el resguardo y recuperación de semillas nativas, asumiendo la venta de los productos como el mayor reto de las experien-

cias agro-ecológicas campesinas, en tanto “el modelo productivo convencional ha homogenizado la producción y los gustos, de tal forma que las diversas variedades criollas que conservan los campesinos y campesinas son desconocidas para los consumidores, y por ende, poco demandadas en los mercados.” (Sandoval, 2010)

Las diversas experiencias campesinas que se estaban impulsando en la región en la década del 90 desde cooperativas, grupos de mujeres, asociaciones de usuarios y productores campesinos, buscaban promover experiencias locales de recuperación de semillas nativas, producción agro-ecológica, procesamiento artesanal de alimentos, elaboración de artesanías y recuperación de comidas tradicionales, frente al impulso de procesos y prácticas exógenas promovidas por las instituciones gubernamentales hacia el modelo de revolución verde. El impulso del mercado agro-ecológico campesino se transforma así en una forma de resistencia frente a los modelos impuestos que en gran medida desplazaron las formas de producción propias.





El impulso a la construcción del mercado agro-ecológico se llevó a cabo desde los procesos campesinos con el apoyo de la Pastoral social, el Sistema de Aprendizaje Tutorial – SAT, el Cabildo Verde del municipio de Cerrito y Censat Agua Viva.

En el año 2000 un grupo de cuarenta familias campesinas de los municipios de Málaga, Cerrito, Concepción, Enciso, San José de Miranda, San Andrés y Molagavita, decidieron construir una organización regional que fue denominada *Asociación de Productores Agroecológicos de García Rovira - Agrovida*, con el propósito de mejorar sus condiciones de vida y hacer frente a todas las amenazas impuestas a la cultura campesina; y en el año 2003 ya estaba constituida formalmente la organización.

El primer mercado agro-ecológico campesino fue realizado en la Universidad Industrial de Santander – UIS en la sede del municipio de Málaga en el año 2002 para luego trasladarse al parque municipal del municipio un día al mes. Este espacio mensual se transformó en una experiencia de promoción de la

cultura campesina y se convirtió en escenario mismo de intercambio de productos entre familias de las zonas altas con las que habitan las zonas bajas de la provincia. También se propiciaron trueques de semillas entre las familias asociadas.

Los objetivos establecidos para la organización desplegaron las intenciones de este proceso que iban mucho más allá del mero mercadeo y publicidad de los productos, encaminados hacia la transformación de un modelo de vida que propiciara y fortaleciera redes de intercambio y solidaridad, así como la independencia de las estructuras de mercado que han empobrecido las vidas de los y las campesinas. Los objetivos establecidos fueron:

- > Desarrollar y establecer la agricultura ecológica conservacionista, diversificada y económicamente rentable, que apunte a la seguridad y soberanía alimentaria con criterios de calidad.
- > Contribuir al rescate y mantenimiento de saberes y tecnologías tradicionales, que permitan una agricultura sustentable.



- > Promover el intercambio de experiencias a nivel local, regional, nacional e internacional, de manera a generar enriquecimiento del saber tradicional y agroecológico.
- > Construir canales apropiados de mercadeo, comercialización y distribución urbana y rural de la producción agroecológica.
- > Fomentar los mercados agro-ecológicos locales, regionales.
- > Promover la organización de los campesinos y campesinas en torno a procesos agroecológicos.

Las familias campesinas integrantes de Agrovida fortalecieron los procesos de custodia de semillas y lograron recuperar más de cien variedades de papa, cuarenta de habas y treinta de frijol. (Sandoval, 2010)

Y de otra parte, la comercialización de los productos agroecológicos consiguió abrir nuevas reflexiones frente a las preocupaciones que iban surgiendo con esta nueva iniciativa. Ante las demandas de los productos, las familias participantes decidieron, bajo los precep-

tos de la soberanía alimentaria y la permanencia en los territorios, comercializar sus productos excedentes, cuyos precios decidieron que serían iguales a los del mercado convencional, puesto que colocar un sobrecosto significaría excluir a las familias más pobres del mercado agroecológico y dejar los productos para los sectores más pudientes. En tal sentido, una de las mayores reflexiones que se generó dentro del proceso atendía a las exigencias de certificación de productos orgánicos que venía siendo promovida en la provincia por empresas certificadoras, las cuales desvaloraban y deslegitimaban el trabajo comunitario y pasaban por encima de organizaciones de familias agricultoras, y en la mayoría de los casos exigían, para obtener la certificación, serios condicionamientos e imposiciones negándoles a las familias campesinas la existencia de opciones de credibilidad con fundamentos comunitarios. (Sandoval, 2010).

La reflexión generada al interior de Agrovida develó la intención de la certificación como un mecanismo de dominación y endeudamiento de los productores agro-ecológi-



cos; y algunos de estos resaltaron que la certificación no contempla la justicia social porque no garantiza condiciones de vida y trabajo dignas para los trabajadores de las plantaciones orgánicas que ya empezaban a promoverse en la región. Pero, además, que la certificación estaba pensada más en función de una producción para la exportación y no para garantizar la autonomía alimentaria de las familias campesinas de la región.

Este debate está alimentado por los antecedentes organizativos de la provincia: una multitud de procesos que han participado en espacios de capacitación, reflexión y participación en los cuales se han dado claridades sobre los procesos de despojo y arrasamiento de la naturaleza, incluso todo lo que han cosechado las comunidades campesinas en sus territorios, incluyendo las tradiciones, prácticas, cosmogonías, ritos, etc.

La reflexión a este respecto desembocó en la decisión de establecer una *certificación de confianza*, la cual configura una relación con los consumidores a través de su conocimiento de los procesos producti-

vos; así como la comprensión de las formas de producción campesina agro-ecológica y todos los elementos reflexivos y de sensibilización que desembocan en la práctica agro-ecológica como una manifestación de la autonomía y la soberanía. La certificación de confianza se convierte así en un mecanismo de alfabetización popular agro-ecológica.



## Eventos emblemáticos en la provincia

Fueron varios los eventos sociales de orden nacional realizados en la provincia contruidos con el fin de promover, legitimar y avanzar en el proceso, los cuales partieron de dos encuentros (una conferencia de páramos y una Fiesta Nacional de Semillas Tradicionales), y culminaron con un encuentro nacional de mercados agroecológicos.

### Cuarta Conferencia Nacional de Páramos y Bosques Altoandinos y Conferencia Internacional. Málaga – 1999

Esta experiencia contó con la participación de delegados de organizaciones ecuatorianas, venezolanas y costarricenses, e investigadores europeos de Holanda, Inglaterra y España que trabajan en los ecosistemas andinos, así como con cuatrocientos delegados nacionales entre miembros de las corporaciones autónomas regionales, del Ministerio del Medio Ambiente, las universidades, las alcaldías municipales de varios municipios del país, y delegacio-

nes de campesinos en general, de los páramos y de organizaciones de base provenientes de los más distantes y recónditos lugares del país.

La conferencia se desarrolló en medio de uno de los momentos de mayor violencia armada nacional, e incluso la provincia de García Rovira estaba viviendo los inicios de la presencia paramilitar en la región y toda la exacerbación de la violencia que ésta provocó. La declaración final de la conferencia deja en claro muchos de los problemas ambientales y los procesos en recuperación del páramo y su protección, pero también se extiende hacia la promoción de estos territorios como escenarios de paz, donde las apuestas organizativas y comunitarias deben primar por encima de los intereses económicos respaldados por la guerra.

Transcribimos a continuación esta Declaración como un documento que se puede leer en el presente para atender las actuales resistencias y luchas territoriales:



## CUARTA CONFERENCIA NACIONAL DE PÁRAMOS Y BOSQUES ALTOANDINOS Y CONFERENCIA INTERNACIONAL, MÁLAGA - 1999

### Declaración final

Los asistentes a la Conferencia, nos proponemos:

1. Hacer la provincia de García Rovira un "Territorio de Paz para la Vida" fundamentado en la seguridad ecológica, la seguridad alimentaria, la seguridad cultural y social y en mejores gobiernos.
2. Nuestra disposición a la unidad de los ambientalistas y los pobladores por la defensa de nuestros bienes ambientales, como son los páramos y los bosques altoandinos.
3. Buscar el diálogo entre culturas para la construcción de sociedades sostenibles, en el ámbito de un cambio civilizatorio.
4. Reconocer y exigir el cobro de la deuda ecológica que tienen los países del Norte con nuestros pueblos.
5. Respalidar y apoyar la lucha del pueblo U'wa en su resistencia contra el "genOxydio" petrolero.
6. Respalidar la lucha de los habitantes de los páramos del Macizo Colombiano por una vida digna.
7. Respalidar y apoyar la lucha por la defensa de los PÁRAMOS de García Rovira y provincia de Soto y las denuncias contra la construcción del macroproyecto de nuevos abastecimientos de agua para Bucaramanga.
8. Rechazar los megaproyectos y formas de intervención destructivas que se agencian contra estos importantes ecosistemas altoandinos.
9. Rechazar los monocultivos, incluida la amapola, que convierten estos ecosistemas en escenarios de muerte, y propiciar procesos agroecológicos para la seguridad alimentaria.
10. Promover la construcción de mecanismos organizativos internacionales y nacionales en defensa de los PÁRAMOS y bosques altoandinos.
11. Fomentar la investigación, el conocimiento y los saberes sobre el manejo y conservación de los ecosistemas de páramo y bosques altoandinos.
12. Fomentar la participación de los habitantes en la definición de políticas, conservación y manejo de estos ecosistemas
13. Promover la construcción de políticas y programas de largo plazo para la protección y gestión de los páramos y bosques altoandinos.
14. Promover la definición de leyes y normas para la defensa de estos importantes bienes públicos -para lo cual quienes hicieron la propuesta se constituirán en comisión para llevarla a cabo-
15. Monitorear y auditar las inversiones y proyectos que tiene que ver con los PÁRAMOS y bosques altoandinos en Colombia.
16. Solicitar a los fondos y organizaciones de cooperación internacional apoyar las iniciativas de las organizaciones sociales gestoras de la conservación de los páramos y bosques altoandinos.
17. Llevar las conclusiones a las mesas de negociación y diálogo y enviarlas al Alto Comisionado para la Paz.



## Fiesta Nacional de Semillas Tradicionales

Las semillas, Patrimonio de los pueblos al servicio de la humanidad. Málaga- 2003.



El evento fue convocado por la naciente organización local de Agrovida junto a Censat Agua Viva, y reunió a más de 400 campesinos y campesinas, organizaciones de base, ambientalistas, indígenas y académicos, todos provenientes de diversos territorios del país. Esta fiesta de la diversidad exaltó los colores, aromas, sabores y saberes populares resguardados por diversas experiencias de recuperación y conservación de semilla, y en ella se reflexionó especialmente sobre el tema del conocimiento biogenético, con base en las propuestas uruguayas:

“Los campesinos y campesinas son conscientes del conocimiento biogenético que resguardan al custodiar y proteger sus semillas, además de la postura política que esta labor conlleva. No es solo una lucha contra los transgénicos y las modificaciones genéticas emprendidas con nanotecnología, sino que se trata de una propuesta para mantener los recursos filogenéticos agrícolas y garantizar los derechos al conocimiento y la información y la conservación del patrimonio genético”.<sup>12</sup>

.....  
12. Son algunas de las apuestas del programa de Uruguay sustentable, en Documentos sobre soberanía alimentaria y agricultura sustentable expuestos por Karin Nansen.





## Encuentro Nacional de Mercados

### Ecológicos Málaga – 2005

Este espacio contó con la presencia de organizaciones campesinas de Cauca, Córdoba, Bogotá y Boyacá con las que se establecieron intercambios y lazos de amistad.

El encuentro debatió asuntos como las negociaciones y los acuerdos de libre comercio que se estaban dando en el marco del Tratado de Libre Comercio Andino con los Estados Unidos, el Área de Libre Comercio de las Américas – ALCA y la Organización Mundial de Comercio, OMC. Estas reflexiones desembocaron en el significado que para las culturas campesinas tiene el fomento de las cadenas productivas; las amenazas que implican los agronegocios y la instalación de los mercados verdes para la exportación, promovidos desde las instituciones financieras internacionales y transnacionales y el Gobierno Nacional; así como el significado de la producción limpia para satisfacer a consumidores de altos ingresos en detrimento de la diversidad y la soberanía alimentaria de los pueblos locales.

Esta experiencia develó el significado de los circuitos de economías locales basadas en la agroecología y la autonomía territorial, pero también evidenció las grandes dificultades que se presentan, teniendo en cuenta que se compite contra grandes poderes empresariales; y fundamentó la propuesta de fortalecer los intercambios interregionales entre varias de las organizaciones presentes en el encuentro, a partir de la cual se gestaron varios ejercicios de trueque e intercambio de productos que ayudaron a consolidar el proceso de Agrovida en la región, y a reconocer las amenazas y problemáticas constantes de sus territorios.

Los productores provenientes de regiones distantes tuvieron que contar con un ejercicio de sensibilización y alfabetización agroecológica, para que se iniciaran en el tema de la comunicación y pudieran transmitir a los consumidores que no solo estaban comprando alimentos limpios, sino respaldando y apoyando ejercicios políticos de autonomía y soberanía territorial. Hasta llegar al entendimiento que “la semilla



no es sólo fundamental para la producción de alimentos sino que también ha sido el sustento de la vida, las culturas y la salud de los pueblos. Mario Mejía (2010) dice enfáticamente: *la tenencia de las semillas representa autonomía, libertad, poder popular, independencia y autosuficiencia. La pérdida de las semillas criollas conllevaría la desaparición de las culturas agrícolas.*" (Roa, 2010)



## 4. La puntada de la memoria

### Recordar para seguir tejiendo

*Esto sabemos.  
Todo está conectado  
como la sangre  
que une a una familia...  
Lo que le acaece a la tierra,  
Le acaece a los hijos e hijas de la tierra.  
El hombre no tejió la trama de la vida  
es una mera hebra de la misma.  
Lo que le haga a la trama,  
se lo hace a sí mismo.*

*TED PERRY  
(Inspirado en el Jefe Seattle)<sup>13</sup>*

Pasados más de veinte años de trabajo en la Provincia de García Rovira, Censat Agua Viva impulsó el desarrollo de un ejercicio de reconstrucción de memoria histórica ambiental, el cual tuvo lugar en el municipio de Cerrito (Santander) durante el segundo semestre del año 2018. Los encuentros se desarrollaron a partir del criterio central sobre el aprendizaje cumplido por parte de los procesos, movimientos y organiza-

ciones de apropiarse de sus propias narrativas para defender su territorio. Campesinos y campesinas que narran la historia política y social de su región, que describen la complejidad biológica y geográfica de su paisaje, y que se han apropiado de sus planes de vida como parte de su devenir en el territorio, hacen ya parte de la complejidad ambiental de esta provincia.

.....  
13. Epígrafe que aparece en el libro de Fritjof Capra titulado “La trama de la vida” (1998).



Las organizaciones en defensa de la vida y de la autonomía territorial de la provincia de García Rovira que hicieron parte de este ejercicio fueron: Asociación Nacional de Usuarios Campesinos - Anuc, Asociación Campesina José Antonio Galán Zorro - Asonalca, Asociación Cabildo indio mestizo Guane-etnia Lache, Asociación de Mujeres artesanas de Cerrito - Asomuarce, Cooperativa Multiactiva para el Desarrollo Sostenible del Páramo el Almorzadero - Comuldespa, Corporación para el Desarrollo, la Paz y la Protección Ambiental Codepam y la Asociación de Productores Agroecológicos de García Rovira - Agrovida.

A través de la palabra de estos campesinos y campesinas se inició un ejercicio de reconstrucción de la memoria histórica ambiental durante el cual se evidenció la cosecha de nuevas propuestas organizativas y la actualización de las defensas y las luchas frente al escenario violento que trazó el conflicto armado y a nuevas formas de despojo; y de hecho el reencuentro se constituyó en sí mismo en un acto de valoración de los conocimientos y saberes que han enriquecido la construcción del pensamiento ambiental desde Censat Agua viva,

pero también de dignificación de las luchas que han sabido sostener estos procesos a pesar de las profundas amenazas y las continuas formas de usurpación.

Esta valoración y dignificación es lo que garantiza que estas voces que han estado en el lugar de lo contra-hegemónico, se proyecten en un panorama nacional y político de decisión sobre el país y por supuesto sobre sus territorios; y que además las organizaciones ambientalistas y en particular Censat Agua Viva enriquezcan la reflexión sobre la memoria ambiental y su necesidad en los escenarios de postconflicto y de transición hacia un país que garantice las condiciones suficientes para disminuir las desigualdades que agudizaron y agudizan las violencias.

Frente a este escenario y teniendo en cuenta la presencia de Censat en la provincia de García Rovira durante tanto tiempo, se marcó un primer paso: cruzar el puente que se había tejido durante 20 años.



## Cruzando el puente

Reavivar los canales de comunicación, que nunca se habían perdido, con las personas, comunidades y procesos que se mantienen en pie en los municipios de Cerrito y Málaga fue el primer paso del actual ejercicio de memoria. Cruzar el puente significa ir hasta y reconocer las transformaciones y las nuevas siembras, pero también legitimar y dignificar los saberes propios del territorio, las epistemologías y las maneras propias de hacer las cosas.

Para cruzar el puente se establecieron los siguientes pasos: 1) Realización de un reencuentro con las personas que lideran procesos colectivos en los municipios Cerrito y Málaga y que en su mayoría han estado vinculados a los procesos impulsados desde Censat Agua Viva; 2) Un ejercicio de memoria como respuesta a unas necesidades territoriales y a unas apuestas políticas de autonomía y soberanía territorial, en el cual deben primar las voces de las campesinas y campesinos bajo la premisa de que su narrativa sobre la naturaleza y el territorio hace parte de su resistencia y de la posibilidad política de la na-





turalidad como sujeto de derechos; y 3) Llevar esas voces al otro lado del puente, tarea a cargo de Censat Agua Viva.

Durante el reencuentro se informó a las personas asistentes sobre la potencialidad y las posibilidades que ofrecen los ejercicios de memoria histórica ambiental, a partir de la aproximación teórica que ofrece un escenario de legitimidad a los saberes tejidos desde los territorios y su rotunda validez epistemológica y política. En esta misma medida se contextualizó el ejercicio de memoria dentro de un empeño mayor que busca posicionar la memoria histórica ambiental como apuesta política válida en los procesos de paz, y como un eje necesario en los escenarios de implementación de los acuerdos si se quiere garantizar la paz territorial, la paz con la naturaleza.

Entre otras cosas, este primer escenario de socialización y diálogo, tanto en Málaga como en Cerrito, permitió el esbozo de un territorio por parte de los y las asistentes, desde el cual se partió para reconocer la situación

actual de la provincia, y se formularon los primeros elementos que direccionaron el ejercicio de memoria ambiental en los siguientes sentidos:

> En la actualidad la agroecología es una actividad rezagada por el cultivo intensivo de papa con agroquímicos, respondiendo a las demandas del mercado que les garantiza canales de comercialización y un flujo de dinero con el que pueden responder a obligaciones bancarias y a las necesidades básicas de su familia.

> La puesta en marcha de políticas como la delimitación de páramos pone en riesgo todo el entramado cultural de los campesinos y campesinas habitantes del páramo. “Los campesinos estamos por desaparecer.”<sup>14</sup>

> Es fundamental retomar espacios de intercambio y fortalecimiento organizativo campesino, como los que fueron facilitados en el pasado por la presencia de Censat Agua Viva.

> Las consignas elevadas por los

.....

14. Estas fueron las palabras con que expresaron su preocupación los asistentes a la reunión con Censat Agua viva, frente a la política de delimitación.





procesos apuntan hacia la defensa de los territorios con gente, particularmente con campesinos y campesinas. La defensa del medio ambiente significa la defensa de la vida en todas sus formas sobre la tierra, incluyendo a los seres humanos y la cultura. Los campesinos y campesinas han sido los ancestrales cuidadores del páramo.

> Existe una constante sindicación de los habitantes del páramo como el factor de mayor afectación del ecosistema de páramo; mientras que se deja de lado la militarización que se ha instalado en estos territorios (por parte de grupos guerrilleros y el ejército nacional), las afectaciones por parte de las empresas mineras y la contamina-

ción ocasionada por las empresas transportadoras que transitan por el este ecosistema.

> Este ejercicio debe permitir el reconocimiento de los habitantes del páramo como parte de la complejidad de este ecosistema y del territorio, es decir, entender que sus ejercicios de autonomía e identidad (tradiciones, cultura, luchas, resistencias, prácticas, etc.) están entretejidos con el territorio, y que las amenazas también se ciernen sobre ellos.

> Revelar la complejidad cultural, simbólica y política de la cultura campesina de los habitantes de la provincia de García Rovira y en particular del páramo.





> Volver a las buenas prácticas que indicaban parte de la relación y del sentido profundo de habitar en un espacio particular como el páramo, como una urgente necesidad de los procesos y colectivos.

> Restablecer la relación que ha sido rota por las dinámicas del mercado, en algunos casos a través de la dinamización de los planes de vida que se han construido desde las organizaciones presentes en este territorio.

Estos elementos que fueron señalados por las personas asistentes al reencuentro, permitieron identificar varios temas que son los más relevantes para los procesos de Cerrito y Málaga en la actualidad, los cuales además responden a los antecedentes organizativos de lucha y defensa desarrollados en el territorio. Estos temas, como veremos más adelante, quedaron plasmados en una pieza audiovisual fruto del ejercicio de memoria ambiental allí realizado.

La memoria siempre busca los canales de expresión, y en el caso de este ejercicio, y tras dialogar con los procesos participantes, se hizo manifiesta la necesidad de atender a un vacío

que los procesos consideran como una herramienta necesaria para la comunicación, la visibilización de sus apuestas políticas, y la denuncia de los mecanismos de despojo: el manejo adecuado de equipos, herramientas y lenguaje audiovisual.

La atención sobre este tema es una necesidad contemporánea, pues incluso el municipio de Cerrito se encuentra tramitando la licencia para el funcionamiento de un canal comunitario de televisión, y la necesidad de empezar a familiarizarse con este lenguaje también hace parte de este trámite. En efecto, una de las primeras apuestas está en que los procesos de la defensa del páramo se apropien de canales de comunicación que pueden potenciar sus narrativas y resistencias, y tener un eco mucho más amplio que les permita articularse con otros procesos a nivel regional, departamental y nacional.

Como antecedente de estos ejercicios de uso de medios de comunicación y de herramientas audiovisuales como canal de resonancia de los ejercicios de autonomía y de propuesta de vida en el territorio, se realizó durante varios años en la provincia de García Rovira el programa de radio *Póngale cariño al monte*, un espacio radial que



dejó una huella sonora en la memoria de las campesinas y campesinos de la región, y que hace parte hoy en día de los lugares que reportan, desde la memoria, elementos que se entrelazan con los grandes ejes desarrollados durante el ejercicio de memoria histórica ambiental

A partir de la actualidad contextual y organizativa, así como de las necesidades que tienen los procesos, se consolidó la propuesta del ejercicio de memoria de crear una pieza documental que dé cuenta de los ejes que han sostenido las luchas, las resistencias y los procesos en la región.

Estos ejes se han fortalecido, transformado y roto con el paso del tiempo, pero su memoria es necesaria para reconocer los lugares desde donde provienen las amenazas y las dominaciones así como las resistencias, y para reconstruir y fortalecer las actuales luchas, demandas y propuestas territoriales.

Durante el intercambio y el diálogo desarrollado en el reencuentro, los y las participantes propusieron esos temas que son las piezas claves de las actuales propuestas políticas de autonomía territorial, y están en la médula de las propuestas sociales y de sus afirmaciones de identidad,

que además sumergen sus raíces en los procesos, circunstancias y eventos que los antecedieron, y que se asoman desde el lugar de la memoria para redefinir del presente.

En tal sentido, los temas propuestos por los y las participantes para desarrollar un guión investigativo que antecediera al proceso de capacitación técnica audiovisual fueron: Defensa del páramo y minería; experiencias agroecológicas y custodia de semillas; historia organizativa y de resistencia; mujeres.

Dichos temas son neurálgicos en las propuestas que hacen en la actualidad los procesos y organizaciones presentes durante el ejercicio, y permiten ver cuáles son los elementos más resonantes para estas organizaciones al momento de hacer memoria; y a su alrededor se desarrolló un espacio de memoria histórica ambiental con un ejercicio de cartografía de la memoria que permitió exponer y reflexionar sobre los grandes ejes que sostienen los despojos, y cómo todas estas formas de dominación buscan vaciar los territorios para imponer un modelo económico basado en la explotación de la vida. Se trató de un taller que todos llamaron *el reencuentro en el Almorzadero*.



## Reencuentro en el Almorzadero – Taller Audiovisual



El taller tuvo como premisa el intercambio de saberes; y se desarrolló como un espacio pensado para facilitar conocimientos técnicos acerca del lenguaje audiovisual, pero también como un escenario de exploración de la memoria a partir del trabajo investigativo que requiere un documento audiovisual.

Se propusieron dos metas, relacionadas con transmitir conocimientos técnicos sobre los mecanismos y etapas de la producción audiovisual; y capacitar en el desarrollo de los temas, investigación y salidas de campo. Este segundo momento fue desarrollado a partir de algunos ejercicios de memoria que sirvieron como motivación para convocar el recuerdo y los mo-

mentos emblemáticos particulares y colectivos que habían vivido los y las participantes en el taller.

Así, este se desarrolló a partir de la presentación de los siguientes temas:

- > Comunicación popular y alternativa
- > Proyección de trabajos audiovisuales
- > Conocimientos básicos de lenguaje audiovisual – manejo técnico de cámara
- > Introducción a la producción audiovisual (preproducción, producción y edición)



- > Investigación y trabajo de campo
- > Visualización y postproducción del material recolectado

Estos temas fueron abordados en dos sesiones, cada uno con un grupo de personas encargadas de su desarrollo y reflexión, para luego decantar la discusión en una guía de trabajo de campo que permitiera recolectar todas las imágenes e insumos necesarios para plasmarlo en un producto audiovisual final.

Las imágenes recolectadas por cada uno de los grupos y las ideas y reflexiones desarrolladas fueron el guión a partir del cual se llevó a cabo el proceso de edición. Cada uno de los grupos desarrolló un capítulo del ejercicio audiovisual final titulado **Custodios del Páramo**<sup>15</sup>. El trabajo editado durante el tiempo transcurrido entre las sesiones fue presentado por las organizaciones participantes a la comunidad del municipio de Cerreto, en un esfuerzo por comunicar las preocupaciones frente al devenir del páramo del Almorzadero.

A continuación desarrollamos los temas trabajados por cada grupo y lo que los participantes decidieron exponer en su trabajo audiovisual como resultado de su pesquisa de memoria y reflexión.

#### *Defensa del páramo y minería:*

El grupo destacó las principales luchas y victorias obtenidas en la defensa del páramo del Almorzadero en contra de la presencia de empresas mineras desde inicio de los años noventa, tales como las que produjeron la salida de la empresa Carboriente, así como las amenazas constantes que han permanecido en la región. La resistencia que sostiene esta lucha camina bajo la consigna de la permanencia en el territorio, *un páramo con campesinos y campesinas*.

El grupo decidió exponer por una parte la lucha en contra de la minería que se dio en la región, a través de entrevistas a los hombres y mujeres que estuvieron más cerca de este proceso; las transformaciones que dejó esta explotación en el páramo, y las actuales defensas

.....

15. Este trabajo audiovisual se puede encontrar en el sitio web de YouTube: <https://www.youtube.com/watch?v=ytFG36zuKMM>



que se están levantando en el territorio en contra de nuevas amenazas, esta vez orquestadas desde las instituciones estatales a través de la denominada ley de delimitación de páramos.

Los y las participantes consideraron importante dejar claro que las graves amenazas al páramo no provienen de los campesinos, sino de formas de explotación que responden a intereses económicos exógenos. Muchos de los campesinos presentes consideraron la delimitación de páramos como una respuesta vengativa del gobierno hacia las comunidades que hacen presencia en estos territorios por su postura de resistencia contra la presencia de empresas de explotación minera.

Este tema se convirtió en el eje alrededor del cual se articularon los demás temas en el trabajo audiovisual. A la defensa del páramo y en contra de la minería se sumaron múltiples fuerzas, como las de las mujeres, y distintos procesos y organizaciones empeñadas en construir alternativas de vida que les permitiera resistir y permanecer en el territorio a través

de ejercicios y prácticas como la agro-ecología, las artesanías y la custodia de semillas.

### *Experiencias agroecológicas y custodia de semillas:*

Este grupo quiso exponer la enorme riqueza que han logrado resguardar los campesinos a través de la custodia de semillas, así como la mayor apuesta a la que esta experiencia los llevó: La propuesta de Agrovida y el mercado agro-ecológico. La intención fue dejar plasmado que la tienda agro-ecológica sigue en pie, sin desestimar que ésta se ha enfrentado y se enfrenta a las inclemencias de un mercado que intenta cooptarla, como una alternativa limpia de comida y de autonomía organizativa.

Las experiencias agro-ecológicas se han visto disminuidas por la presión de los monocultivos de papa, cebolla y ajo que dominan el mercado agrícola de la región, como lo refleja el mercado agro-ecológico, en el cual se ha debilitado la oferta de productos, aunque mantiene su presencia en la región. Por ello se buscó grabar por parte del grupo de trabajo





diversas imágenes en la plaza de mercado de Málaga, donde se encuentra la tienda agro-ecológica de Agrovida, y con ello el recuento de la historia de esta experiencia a través de las voces de las personas que hicieron parte de ella.

### *Historia organizativa y de resistencia:*

La provincia de García Rovira ha resistido a todas las violencias y formas de despojo desde el ejercicio organizativo y participativo al que ya están acostumbrados sus habitantes. Este ejercicio se ha mantenido gracias al relevo generacional de las luchas y a la participación en espacios y plataformas de debate continuo sobre las políticas que afectan especialmente a la población campesina.

La fuerte presencia que han tenido las organizaciones campesinas en la región, y sus luchas por mejorar las condiciones de vida del campesinado, se ha proyectado desde la presencia de la Anuc en la región con su líder emblemático Valentín Basto Calderón, hasta el empeño de los campesinos y campesinas de hoy, que participaron de los ejercicios agroecológicos y

en defensa del páramo, dentro de los cuales se destaca Don Lelio Manosalva.

El grupo desarrolló entrevistas que dieran cuenta de los líderes desaparecidos y potenció la resistencia actual ante el despojo que implicaría la aplicación de la delimitación del páramo del Almorzadero.

La resistencia también implica expresar lo que significa el páramo para las comunidades que habitan estos ecosistemas. Por esta razón el grupo buscó impresiones sobre cómo sienten este territorio sus habitantes.

### *Mujeres:*

La exploración inició con las costumbres y tradiciones que han sido resguardadas por las mujeres, y cómo hacen parte de lo que las identifica como tales dentro de la provincia, y más específicamente como mujeres parameras.

Las mujeres han desarrollado una serie de procesos de empoderamiento político y económico que las ha posicionado en otros roles que no son los habituales en las



mujeres campesinas. Sin embargo todos sus ejercicios y procesos, tanto artesanales como de cultivos agro-ecológicos, se sustentan sobre las bases de una tradición campesina, de unos saberes ancestrales y de una resistencia en el territorio, a partir del desarrollo de iniciativas que les permita fortalecer su autonomía, no solo territorial, sino también doméstica.

El despliegue de las organizaciones de mujeres y su permanencia se puede apreciar en la actualidad como una de las cosechas que se están dando gracias a los procesos de capacitación y participación mixta que se dieron durante muchos años atrás de fortalecimiento organizativo.

En tal sentido, las mujeres destacan la transformación de su rol y su protagonismo en los actuales procesos de defensa del territorio y de participación política a través de una imagen emblemática: su presencia en un lugar público del municipio de Cerrito donde tradicionalmente se encuentran los hombres para realizar negocios y hacer trámites entre ellos. Esta imagen de las mujeres ocupando

este espacio deja en claro lo que para ellas ha significado hacer parte de procesos artesanales, políticos y de resistencia territorial.

Además de todo lo anterior, en el reencuentro surgió un nuevo eje que aunque había sido mencionado en algunos momentos no había sido propuesto como un tema para hacer hincapié: la guerra; el cual se plasmó, como los otros aspectos, en el ejercicio de cartografía social que permitió condensar y al mismo tiempo avanzar en el proceso de construcción de memoria.

### **El ejercicio de cartografía social. La memoria abre surcos reflexivos**

Este ejercicio buscó plasmar la memoria a través del dibujo de un paisaje que permitiera identificar algunos eventos y tendencias como si fuesen accidentes geográficos en el mapa. Dentro del mapa cada eje fue identificado con un color: Mujeres: verde claro; agroecología y semillas: azul; historia organizativa: lila; defensa del páramo y minería: rosado; conflicto armado: amarillo.



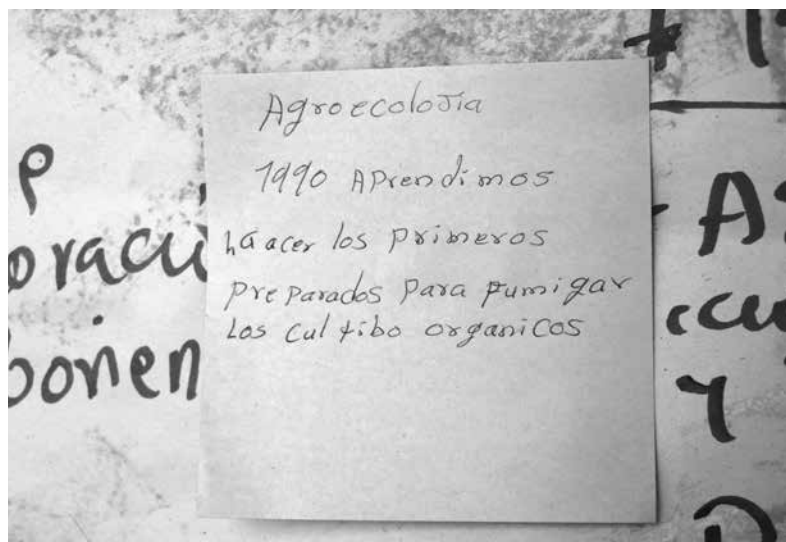
Así, los colores de algunos temas se hacen mucho más presentes en algunos años, mientras que otros son intermitentes o simplemente desaparecen de la geografía. El mapa nos revela que los ejes o temas que han propuesto los y las participantes no son fortuitos y mucho menos son la suma de eventos aislados, sino más bien muestran la corresponsabilidad

que tienen unos y otros, y que ciertos ejes responden de manera particular a eventos y situaciones que se desarrollan en otros.

Al final del ejercicio se obtuvo un paisaje de la memoria que permitió, en plenaria, llegar a las siguientes reflexiones:



## Semillas y agroecología



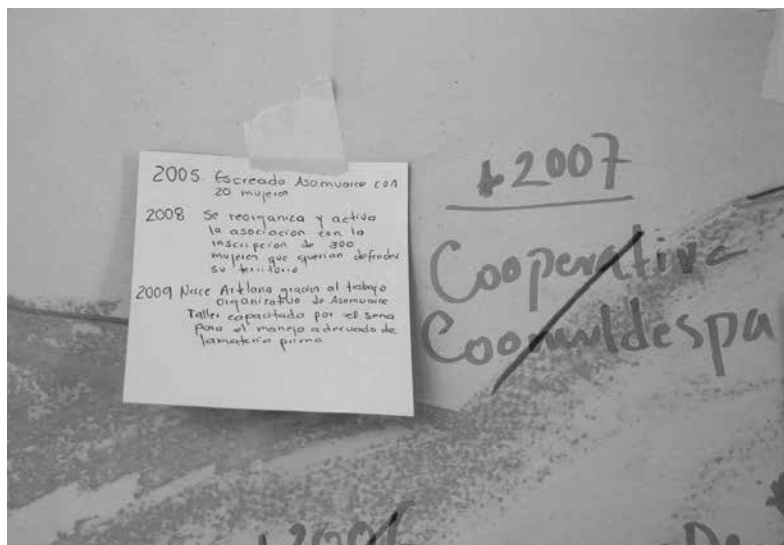
La agro-ecología fue la práctica tradicional de siembra en la región. No había uso de químicos, pero con la reforma agraria muchos aparceros de la región pudieron acceder a la tierra y se convirtieron en pequeños propietarios de micro y minifundios. Estos pequeños agricultores tienen poca tierra pero deben producir mucho más para el sustento de sus familias y para responder al aumento de las demandas de la comercialización, y por ello apelaron al uso de agroquímicos, y a la priorización de ciertos productos como la papa, la cebolla y el ajo.

La pérdida de la variedad de semillas también se produce cuando se tiene que elevar la producción y responder a las demandas del mercado, pues se introducen ciertas semillas que tienen mayor producción o son más grandes y se dejan de lado las semillas tradicionales hasta su desaparición.

Los ejercicios de agro-ecología se han disminuido en la actualidad, aunque muchos procesos continúan participando en espacios de capacitación y participación acerca de estos temas.



## Mujeres



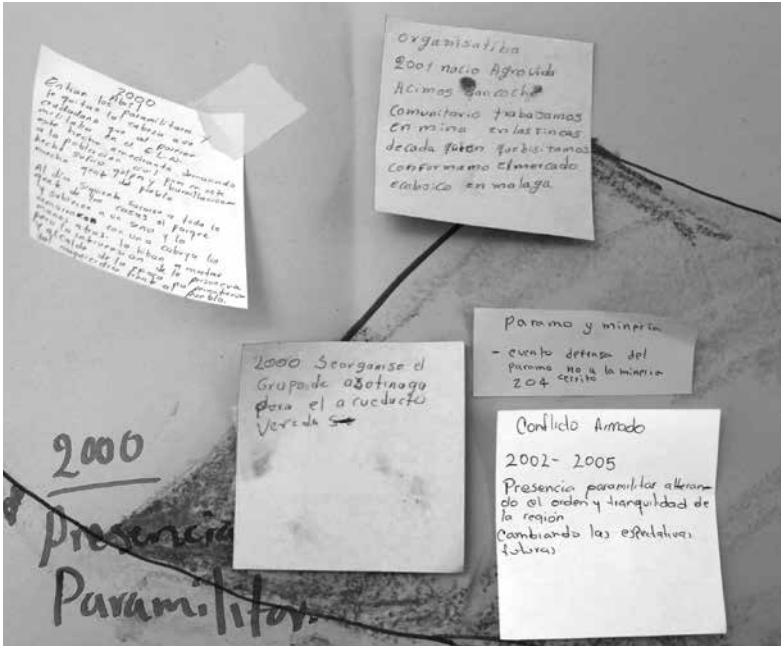
La participación de las mujeres ganó relevancia a partir del año 2000, y en el año 2005 se creó Asomuarce con la inscripción de más de 300 mujeres, las cuales a través del trabajo tradicional de la lana buscaban apropiarse de su territorio y defenderlo. A partir de procesos formativos sobre el marco legal que protege a las mujeres de las violencias ejercidas contra ellas, se iniciaron procesos organizativos, de liderazgo y proyectos productivos. Muchas mujeres están organizadas hoy en día alrededor de cultivos agro-ecológicos de uchuva y tomate, lo que les ha ga-

rantizado la autonomía económica de sus familias y especialmente de sus compañeros.

La presencia en el mapa de ejercicios organizativos de las mujeres está ligado a la disminución del conflicto armado y de los grupos armados en la región. Las condiciones de seguridad y la posibilidad de poder transitar por el territorio y de participar en espacios de capacitación sin temor a ser señaladas, han sido unos de los factores que han permitido las experiencias organizativas de las mujeres en la provincia.



## Historia organizativa



Los procesos sociales más fuertes hasta el momento son las Juntas de Acción Comunal, las cuales fueron capacitadas por la Anuc en su momento y que aún hoy en día siguen siendo parte de la fuerza activa del campesinado en la provincia.

Hubo un tímido florecimiento de ejercicios organizativos a partir del año 2000 con las experiencias de Agrovida y el Vivero Cabildo Verde de Cerrito, pero su mayor

florecimiento se dio a partir del año 2010, con la disminución de la presencia de grupos armados, los cuales para entonces se reducían a los paramilitares. La comunidad no sólo vivió un resurgir organizativo y político, sino también participativo alrededor de los derechos humanos, la defensa territorial campesina y el cuidado de bienes comunes como el agua.

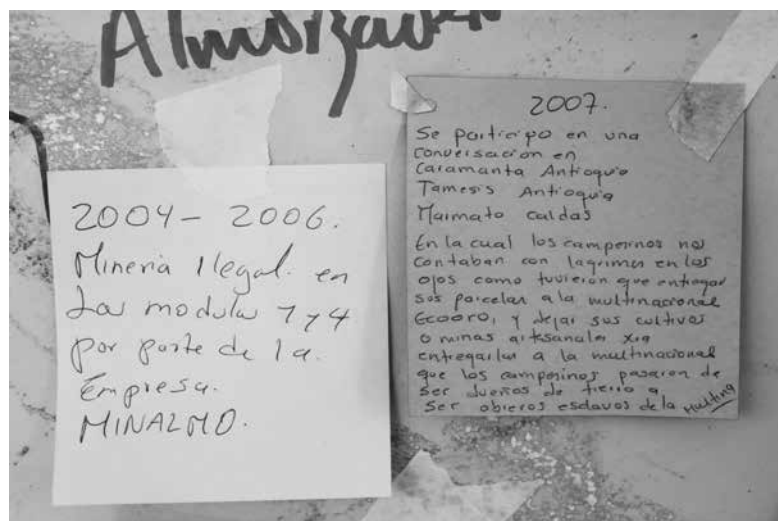
Las luchas organizativas se han transformado, pues ya nos son por



la tenencia de la tierra y el acceso a servicios básicos, sino que actualmente son por la vida, el agua y la permanencia en el territorio.

Censat Agua Viva influenció la aparición de procesos organizativos a partir del año 2000.

## Defensa del páramo contra la minería



La lucha organizativa en contra de la minería significó la defensa de un modo de vida que convive con el páramo, pues significaba luchar contra la explotación de un mineral que sirve a la industria y a otros modelos de vida que no conviven en el territorio.

La mayor fuerza de lucha en contra de la minería y a favor de la protección y defensa del páramo se dio desde inicios de los años 90 hasta el año 1993 con el retiro de

la empresa de extracción minera Carboriente del territorio. Los años subsiguientes fueron de veeduría constante por parte de la comunidad de cualquier situación que indicara la explotación minera en el páramo. A partir del año 2017 se encendieron de nuevo las alarmas, pero ya no por la presencia de actividad extractiva sino por la puesta en marcha de la ley de delimitación de páramos que excluye a los campesinos y campesinas de este ecosistema. Los campesinos





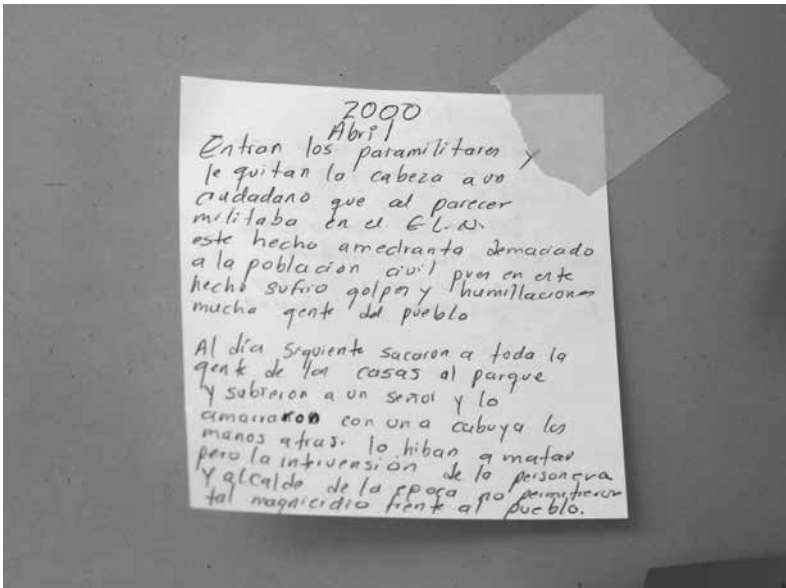
señalan las actuales amenazas como una represalia del Estado por la postura anti-minera de los habitantes de la región.

Las amenazas de explotación minero-energética solo pueden desaparecer en la medida en que se

transforman las formas y niveles de consumo del mundo.

La presencia minera generó tal amenaza que permitió que se asentaran las iniciativas agro-ecológicas como una forma totalmente diferente de resistir.

### Conflicto armado



El fenómeno del conflicto armado tuvo vigencia en la región desde el año 1986 hasta el 2008, a través de la presencia de grupos de guerrilla como el ELN, más adelante de las FARC, y al final de grupos paramilitares. Esta larga presencia armada dejó un ambiente de silen-

cio y desconfianza que aun hoy en día es difícil de superar.

La no mención de tantos años de violencia armada y de presencia de diferentes grupos armados, es la evidencia del largo tiempo del miedo, en el cual la participación



y la palabra eran motivos de represalias contra la población por parte de los grupos armados, cuyo control afectó los cultivos, pues muchos campesinos no podían ir a sus parcelas en el páramo.

Con la disminución de la presencia paramilitar a partir del año 2008, la provincia ha acentuado mucho más su participación en espacios de defensa territorial y en sus luchas en contra de la minería o de cualquier otro elemento que intente despojarlos de su territorio.

## 5. Conclusiones

Entendiendo que las conclusiones están abiertas y en marcha como el proceso social mismo, y como los procesos naturales de reproducción de los páramos, sub-páramos y bosques alto-andinos que se mantienen en tanto territorios culturales campesinos, se podrían enunciar algunos aspectos relevantes de la experiencia resistencia y lucha comunitaria, y de apoyos por parte de Censat Agua Viva por más de 20 años.

Un primer aspecto que se revela en la experiencia social en marcha por la defensa del páramo de la provincia de García de Rovira, es la resiliencia campesina a lo largo de las últimas décadas, a pesar de la carencia de políticas de apoyo

a su producción agraria o de reconocimiento de sus derechos humanos fundamentales, incluido el del territorio y el medio ambiente sano; y en medio de amenazas y adversidades como las de los proyectos de explotación minera, y de la prolongada y cruel guerra vivida en sus propios espacios, ambos de impactos colosales sobre la naturaleza y el tejido social.

La combinación durante tiempo considerable de varias décadas, una verdadera mediana duración histórica, de iniciativas y procesos sociales, organizativos, económicos y culturales por parte de las comunidades campesinas de los municipios de Cerrito y Concepción, en dicha provincia, puede sin



duda explicar dicha resiliencia, y al mismo tiempo se constituye en una segunda dimensión a destacar de la experiencia vivida.

Junto a lo anterior, es relevante lo que ya podría denominarse como un verdadero acervo comunitario y social de experiencias de resistencia territorial, revertida hacia la búsqueda de alternativas a los modelos imperantes de producción rural, a partir de la tradición campesina, dentro de la cual ya podría considerarse como un componente definitivo, elementos de nuevos modelos en formación como la agro-ecología y la soberanía y seguridad alimentaria.

Para ello han resultado cruciales los apoyos externos que si bien provienen de escenarios nacionales e incluso de cooperación internacional como el de Censat Agua Viva, se han hecho orgánicos en un sentido social y político, por cuanto han construido criterios y metodologías horizontales, de diálogo de saberes y de búsquedas conjuntas de alternativas al modo de producción y vida del capitalismo dominante.

En ese sentido, los aprendizajes dentro de los procesos vividos son comunitarios, pero también del pensamiento crítico, en una verdadera doble vía que se ha venido retroalimentando en las diferentes etapas de lucha social impuestas por los contextos cambiantes de la región, además de los avatares de la organización comunitaria.

En su conjunto de la experiencia los conflictos sociales y ambientales se han constituido en oportunidades de dar saltos cualitativos dentro de los aprendizajes comunitarios de organizacionales, y de hecho de proyectar hacia adelante el sentido de las búsquedas en medio de los avances y retrocesos que se han presentado.

Como un hilo fuerte en los tejidos de experiencia, sociedad y visión de futuro, la memoria ambiental procura y garantiza integralidad en el aprovechamiento de los acervos mencionados, y ha sido fundamental en lo que el proceso mismo ha denominado como reencuentros, permitiendo establecer puentes entre el pasado, el presente y la ideación del futuro social y de la naturaleza que le da sentido e



identidad a quienes lo establecen, las comunidades campesinas y los profesionales de apoyo.

A partir de todo ello puede afirmarse sin lugar a dudas que un mañana alternativo está abierto como promesa y esperanza, pero también como línea de reafirmación de la experiencia en marcha, como alteridad que habla, narra y construye sentido alternativo, desde una verdadera-otra tradición campesina!





## Referencias Bibliográficas

- AGUADO, Pedro. Recopilación Historial. Bogotá: Biblioteca de la Presidencia de la República. 1957
- CENSAT AGUA VIVA. Portafolio agroecológico. Guía para la implementación de sistemas agroecológicos en zonas altoandinas. S.f.
- . Agroecología: en la búsqueda de la sustentabilidad. Almanaque. 2002
- . Comunidades del páramo del Almorzadero cuestionan la delimitación de páramos. 2017. En: <http://censat.org/es/noticias/comunidades-del-paramo-del-almorzadero-cuestionan-la-delimitacion-de-paramos>
- . Soberanía alimentaria. En: <https://censat.org/es/sobre-nosotros/areas-de-trabajo/soberania-alimentaria>
- CENTRO NACIONAL DE MEMORIA HISTÓRICA. La política de reforma agraria y tierras en Colombia. Esbozo de una memoria institucional. Bogotá. 2013
- NANSEN, Karin. Documentos sobre soberanía alimentaria y agricultura sustentable. S.f.
- NOGUERA, Ana Patricia. El reencantamiento del mundo. PNUMA. Manizales. 2004
- PARADA, G. Ricardo A. En Memoria de Valentín Basto Calderón. Las 2 Orillas. 2016. En: <https://www.las2orillas.co/memoria-valentin-basto-calderon/>
- PAVÓN VILLAMIZAR, Silvano. Los chitareros: Prehispánicos habitantes de la antigua provincia de Pamplona en sierras nevadas. Universidad Industrial de Santander. Escuela de Historia. Bucaramanga. 1992
- ROA, Tatiana. En Santander un movimiento comunero se levanta en la lucha por el agua. Censat Agua Viva-Amigos de la Tierra Internacional. 2011





- , Ante los transgénicos: semillas de esperanza. Censat Agua Viva-Amigos de la Tierra Internacional. 2010
- SANDOVAL, R. María. S. Mercado ecológico campesino: construyendo soberanía alimentaria. Censat Agua Viva. 2010
- TIBBLE, Christopher. “La tierra en Colombia es de unos pocos”. Entrevista a Absalón Machado. Revista Arcadia. 2017. En: <https://www.revistaarcadia.com/libros/articulo/el-problema-de-la-tierra-absalón-machado-entrevista/63834>
- VERDADABIERTA. Reparación colectiva, petición de las víctimas de Santander. 2014. En: <https://verdadabierta.com/reparacion-colectiva-peticion-de-las-victimas-de-santander/>
- , Los tentáculos del Bloque Central Bolívar. 2011. En: <https://verdadabierta.com/los-tentaculos-del-bloque-central-bolivar/>

#### Artículos Web:

- <https://www.revistaarcadia.com/libros/articulo/el-problema-de-la-tierra-absalón-machado-entrevista/63834>
- <https://www.las2orillas.co/memoria-valentin-basto-calderon/>
- <http://centroriente.org/sector-campesino/>
- [https://mapa.conflictosmineros.net/ocmal\\_db-v2/conflicto/view/79](https://mapa.conflictosmineros.net/ocmal_db-v2/conflicto/view/79)
- <http://censat.org/es/noticias/comunidades-del-paramo-del-almorzadero-cuestionan-la-delimitacion-de-paramos>
- <https://verdadabierta.com/reparacion-colectiva-peticion-de-las-victimas-de-santander/>
- <https://verdadabierta.com/los-tentaculos-del-bloque-central-bolivar/>
- <http://censat.org/es/sobre-nosotros/areas-de-trabajo/soberania-alimentaria>

## **Luchas campesinas y construcción de la memoria ambiental en la provincia de García Rovira**

Jessica Toloza Chaparro

**CENSAT Agua Viva – Amigos de la Tierra Colombia**  
Carrera 27A No. 24 - 10, Bogotá, Colombia.  
dcardonac@censat.org  
comunicaciones@censat.org

Equipo de trabajo: Andrea Echeverri Sierra, Andrés Felipe Jiménez Gómez, Ángela Daniela Rojas Becerra, Anyi Castelblanco Montañez, Catalina Caro Galvis, Claudia Ortíz, Danilo Urrea Camargo, Estefany Grajales, Jenny Moreno, Fabián Singelstein, Jessica Toloza Chaparro, Jorge Luis Alejandro Giraldo Liévano, Juan Camilo Mantilla, Juan Pablo Soler Villamizar, Marcela Gómez Martínez, Hoibyn Cardona, María del Carmen Pulido, Luis Miguel León, Maja Astrid Pinzón Ramírez, Patricia Saavedra Parra, Sonia Fernanda Medina Manjarrés, Tatiana Roa Avendaño, Yamid González.

Junta Directiva: María del Rosario (presidenta), Tatiana Rodríguez Maldonado (secretaria), Javier Marín, Germán Castañeda, Danilo Urrea

Revisor fiscal: Jaime Moreno Quijano  
Coordinador general: Diego A. Cardona Calle  
Corrección de estilo: Hernan Dario Correa Correa

Diseño: Federico Montealegre  
Fotografías: Archivo Censat Agua Viva  
Esperanza Próxima  
Impresión: Imprescala

Bogotá, Colombia, Noviembre de 2018

Esta publicación se hizo gracias al apoyo de  
Heinrich-Böll-Stiftung Colombia





Con el apoyo de

**HEINRICH  
BÖLL  
STIFTUNG  
COLOMBIA**